

## I. C. Corropoli Colonnella Controguerra

**Da:** "Antonelli Irma" <irma.antonelli@istruzione.it>  
**Data:** mercoledì 20 giugno 2018 10:59  
**A:** "Elenco scuole dell' Abruzzo" <scuole-abruzzo@istruzione.it>  
**Allega:** Programma Convegno AIIG 2018.pdf; OfficineDidattiche\_programma.pdf  
**Oggetto:** I: 61° Convegno nazionale e 21° Corso di aggiornamento e sperimentazione didattica a cura dell' Associazione Italiana Insegnanti di Geografia,

Alla C.A. dei DD.SS.

Si trasmette il programma relativo all'oggetto, con preghiera di divulgazione tra i docenti interessati

Cordiali saluti

LA Segreteria Uff. II

ISTITUTO COMPRENSIVO  
CORROPOLI COLONNELLA CONTROGUERRA  
DATA 21-06-2018  
PROT. N. 6673  
TIT. e CL 35 FASC \_\_\_\_\_



## ASSOCIAZIONE ITALIANA INSEGNANTI DI GEOGRAFIA

ente qualificato per la formazione del personale della scuola  
accreditato presso il MIUR (D.M. 27/02/2003)



### 61° Convegno nazionale

### 22° Corso nazionale di Aggiornamento e Sperimentazione didattica\*

\*Gli insegnanti di ruolo di qualsiasi ordine e grado di scuola possono iscriversi usando la "Carta del docente" e seguendo le indicazioni fornite sul sito <[www.aig.it](http://www.aig.it)>

Ente esercente: ASSOCIAZIONE ITALIANA INSEGNANTI DI GEOGRAFIA

### Termoli 4 - 8 ottobre 2018

## Il mondo nelle tue mani, dalla scuola al territorio

#### COMITATO ORDINATORE

Rocco Cirino (Presidente), Rosanna Mariani (Segreteria), Frine Bravi, Maria Chirnisso, Mirella De Marco, Paola Di Giannantonio, Nicola Frenza, Cristiano Pesaresi, Valentina Paoletti, Marco Petrella, Nicola Petrella, Cristina Salvatore, Enza Santoro Reale

#### Programma

Giovedì 4 ottobre

Hotel Meridiano (Lungomare Cristoforo Colombo, 52), Sala Congressi

Università del Molise (per le Officine didattiche)

09.00 Registrazione dei partecipanti

11.00 Apertura del Convegno e del Corso nazionale di Aggiornamento e Sperimentazione didattica.

11.15 Saluti della dr.ssa Anna Paola Sabatini, dirigente titolare dell'Ufficio Scolastico Regionale per il Molise

11.45 • Officine Didattiche: Giacomo Zanolin, *Introduzione*

(Gli iscritti al 22° Corso nazionale di aggiornamento e sperimentazione didattica, organizzati in gruppi, parteciperanno a turno a tutte e tre le Officine didattiche)

Officina 1: Sabrina Malizia e Antonio Danese: *NewTriton - Geografia e urban farming. Educare all'alimentazione del XXI secolo*

Officina 2: Rossella De Lucia e Thomas Gilardi: *L'ambiente del geografo: immagini, suoni, sapori... per una geografia multisensoriale*

Officina 3: Sara Bonati e Marco Tononi: *Geografia e rischio ambientale: strategie di educazione alla resilienza*

12.00 • Prima Sessione delle Officine

13.30 Colazione di lavoro

14.20 • Seconda Sessione delle Officine

15.45 • Terza Sessione delle Officine

17.15 • Matteo Puttilli e Giovanni Donadelli, *Conclusioni*

17.30 • Premiazione del III Concorso AIG Fotografi di classe: *I luoghi dell'incontro. Gli spazi della*

*socialità e del dialogo nell'Italia di oggi*. Coordina Giovanni Mariani, vice presidente nazionale dell'AIG

Thommas Gilardi, *Intervento metodologico*

19.00 Fine dei lavori

20.00 Cena sociale

21.30 Cinema S. Antonio: Film-documentario: *C'era una volta la terra di Ilaria Jovine e Roberto Mariotti*

Venerdì 5 ottobre

Hotel Meridiano (Lungomare Cristoforo Colombo, 52), Sala Congressi

08.30 Registrazione dei partecipanti

09.00 *Assemblea dei Soci e nomina della Commissione scrutatrice per le elezioni del Consiglio nazionale, proclamazione dei Soci d'onore.*

10.30 Coffee break

10.45 *Saluti delle Autorità*

11.15 • *Consegna del Premio Valussi a Lucio Caracciolo (Direttore di Limes)*

12.00 • *Paolo Maddalena, giurista e magistrato che ha ricoperto l'incarico di Giudice costituzionale,*

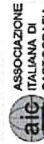
*Il territorio, bene comune degli Italiani*

12.45 *Proclamazione degli eletti nel Consiglio nazionale e chiusura dell'Assemblea*

13.00 Colazione di lavoro

• *Partecipazione obbligatoria per gli iscritti al 22° Corso Nazionale di Aggiornamento e Sperimentazione didattica (v. sito <[www.aig.it](http://www.aig.it)>)*

Con il patrocinio di



14.00 • **Partenza delle escursioni di mezza giornata (riconosciute 6 ore come corso di aggiornamento):** i partecipanti potranno scegliere una destinazione tra quelle di seguito elencate:

1. **Nella terra dei Frentani: l'economia di Larino.** Larino è un centro ricchissimo di testimonianze storiche dall'epoca italica (Frentani) alla modernità. Il suo anfiteatro accoglieva migliaia di spettatori. La cattedrale è un piccolo gioiello di architettura romanico-gotica.

2. **"Bel vedere" a Guglionesi: paesaggi, borgo medievale.** Osservare il paesaggio a Guglionesi significa lasciarsi suggestionare dal suo borgo medievale e spaziare con lo sguardo in un ampio lembo dell'Italia centro-meridionale: dal Gargano alle ultime propaggini dell'Appennino marchigiano; dalle isole Tremiti all'Appennino abruzzese, fino ai monti del Matese.

3. **Il "Parco delle morge cenozoiche del Molise".** Il termine "morgia" indica una grossa formazione rocciosa affiorante dal terreno circostante. Questi rilievi tanto caratteristici sono stati di recente utilizzati come "collante" per la messa in rete di undici comuni dell'area economicamente marginale compresa tra il medio Trigno e il medio Biferno.

21.30 Ritorno in hotel. Cena libera.

22.00 **Visita del borgo antico di Termoli.**

Sabato 6 ottobre

**Escursioni di un'intera giornata (riconosciute 8 ore come corso di aggiornamento)**

08.00 Partenza in autobus per la destinazione prescelta

La destinazione della prima parte della giornata potrà essere scelta tra quelle di seguito elencate:

1. **Stratificazioni geostoriche a Campobasso: dalle periferie al sito di Monte Vairano.** L'escursione seguirà un andamento a ritroso che partirà dalle periferie contemporanee e si concluderà nel sito archeologico di Monte Vairano, a pochi chilometri dal centro, dove gli scavi stanno portando alla luce una città sannita ricca e di grande estensione.

2. **I patrimoni di Isernia. Centro storico. Museo dei Costumi del Molise. Museo Nazionale del Paleolitico.** Isernia, il secondo capoluogo di provincia del Molise, noto anche per la stupenda Fontana fraterna e la Cattedrale che nei suoi sotterranei mostra le vestigia del tempio tarco sannita sul quale è stata costruita.

3. **Alto Molise, terra dei Sanniti. Agnone e Pietrabbondante tra archeologia, artigianato e cultura della transumanza.** Le "perle" dell'alto Molise. Agnone con la celebre pontificia fonderia di campane Marinelli, della quale si hanno notizie a partire dall'anno mille. Pietrabbondante, il più importante centro religioso e politico del Sannio antico.

13.00 Pranzo in agriturismo o ristorante tipico

16.30 Riserva MaB Collemeluccio - Montedimezzo (Alto Molise),

Tavola Rotonda **Capitale ambientale e patrimoni identitari. Le risorse delle aree interne**, coordinata da Monica Meini. Partecipano Marco Marchetti (Proretore Vicario dell'Università del Molise, Presidente del Centro di Ricerca per le Aree interne e gli Appennini), Luciano De Bonis (Dipartimento di Bioscienze e Territorio dell'Università del Molise, Coord. Sezione Paesaggio Economia Pianificazione), Paolo Di Martino (Dipartimento di Bioscienze e Territorio dell'Università del Molise), Davide Marino (Dipartimento di Bioscienze e Territorio dell'Università del Molise), Cristiano Pesaresi (Università di Roma "La Sapienza").  
Rientro in hotel.

19.00 **Cena e intrattenimento con musiche e balli popolari.**

Domenica 7 ottobre

**Escursione post convegno. Isole Tremiti** piccolo arcipelago ricco di vestigia storiche e di bellezze naturali: la limpidezza del mare, i fondali variopinti e puliti, il clima gradevole, l'aria pura, la vegetazione rigogliosa, la natura incontaminata, le coste aperte da cale e grotte suggestive.

08.15 Imbarco e traversata in traghetto per raggiungere le Isole.

09.45 Arrivo a San Domino, l'isola più estesa dell'arcipelago, ricoperta da una foresta di pini e lecci, rivela tracce storiche che vanno dal neolitico all'età moderna. Visita dell'isola con accompagnatore turistico per l'intera giornata. Possibilità di giro in barca dell'intero arcipelago. Durante il giro, facoltativo, sono previste la visita delle caratteristiche grotte che si snodano lungo la costa, una sosta e la visita all'isola di San Nicola, ricca di monumenti a testimonianza della sua storia. *Colazione al sacco.*

17.00 Partenza per il ritorno a Termoli

18.30 Rientro in hotel. Cena libera

Gli orari indicati si basano su quelli in vigore per le traversate nell'ottobre del 2017, nella nuova stagione balneare potrebbero essere modificati dalla compagnia di navigazione.

Lunedì 8 ottobre

**Escursione post convegno. La costa tra Molise e Abruzzo: trabocchi, trabucchi e brodetti.**

08.00 Partenza in autobus.

08.30 *Parasceggiata panoramica nella suggestiva scogliera della riserva naturale di Punta Aderci, in territorio di Vasto (CH).*


11.30 *Visita alla foce del Trigno, il fiume che delimita per buona parte il confine tra le regioni Abruzzo e Molise; un'area spesso oggetto dell'incuria umana ma che ospita una ricca avifauna; associazioni e comitati ambientalisti si stanno battendo perché diventi una riserva naturale.*

13.30 Pranzo in agriturismo o ristorante tipico.

15:30 Sosta presso il C.E.A. Centro Educazione Ambientale, nei pressi della spiaggia di Petacciato (CB), dove gli esperti dell'associazione Ambiente Basso Molise ci parleranno della "Casa della biodiversità" e del progetto "Life Maestrale".

17:30 Rientro a Termoli.

## OFFICINA 1




# Geografia e Urban Farming. Educare all'alimentazione del XXI secolo

*Formatori:* Antonio Danese e Sabrina Malizia

Se è vero che la sostenibilità alimentare è una delle principali sfide del nostro secolo, l'educazione geografica giocherà un ruolo cruciale nel formare persone consapevoli delle ripercussioni ambientali e territoriali di ciò che mangiamo. Ma come fare un'educazione alimentare efficace? Quali valori sono veicolati dal cibo che produciamo, che condividiamo, che sprechiamo? In questa Officina i docenti saranno coinvolti in un percorso sui temi dell'*urban farming* e delle diversità bio-alimentari, per scoprire le diverse implicazioni geografiche del cibo attraverso metodologie didattiche innovative incentrate sulle nuove tecnologie, sulla creatività e sul pensiero critico.

## OFFICINA 2



# L'ambiente del geografo: immagini e suoni per una geografia multisensoriale

*Formatori:* Rossella De Lucia e Thomas Gilardi

L'Officina intende illustrare alcune strategie didattiche basate sull'apprendimento esperienziale, per sostenere una progettazione per competenze, con metodologie *flipped* e inclusive, al fine di portare gli alunni di ogni ordine e grado alla scoperta del territorio.

La curiosità e la capacità di osservazione ed esplorazione della realtà sono stimolate e supportate dall'uso di linguaggi mediatici diversi (fotografia e musica). Infatti, la percezione di un ambiente, così come la sua successiva descrizione e comprensione in termini sistemici e complessi, non può che avvenire mettendo in gioco diverse sfere sensoriali a nostra disposizione.

## OFFICINA 3



# Geografia e rischio ambientale: strategie di educazione alla resilienza

*Formatori:* Sara Bonati e Marco Tononi


Il rischio e i disastri ambientali sono sintomo della vulnerabilità delle comunità. L'Italia è sempre più interessata da eventi naturali estremi, con ricadute spesso disastrose: alluvioni, terremoti, valanghe, tempeste, solo per fare alcuni esempi. È quindi strategico migliorare la resilienza delle popolazioni esposte al rischio e, a tal proposito, le giovani generazioni giocano un ruolo fondamentale. L'Officina promuove un percorso di educazione alla resilienza attraverso metodologie laboratoriali multisensoriali. Si partirà dall'idea di paesaggio vulnerabile per giungere ad una lettura delle trasformazioni territoriali che originano particolari tipi di eventi, con l'obiettivo di accrescere la capacità di reazione, mitigazione e inclusione di fronte al rischio.

*L'Associazione Italiana Insegnanti di Geografia*



*presenta le*

## **OFFICINE DIDATTICHE 2018**




### ***Geografia e Urban Farming. Educare all'alimentazione del XXI secolo***

*Formatori: Antonio Danese e Sabrina Malizia*

### ***L'ambiente del geografo: immagini e suoni per una geografia multisensoriale***

*Formatori: Rossella De Lucia e Thomas Gilardi*



### ***Geografia e rischio ambientale: strategie di educazione alla resilienza***

*Formatori: Sara Bonati e Marco Tononi*

*Scopri il programma e iscriviti  
sulla piattaforma SOFIA  
o al sito [www.aiig.it](http://www.aiig.it)*

